



**NON
Á
ROLDA
LESTE**



asina en change.org



**NON
Á
ROLDA
LESTE**



asina en change.org

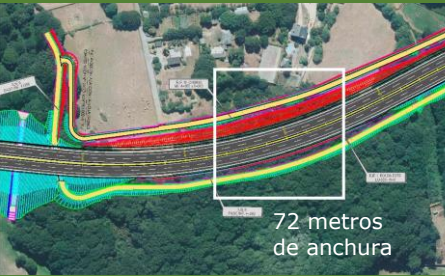


**NON
Á
ROLDA
LESTE**



asina en change.org

SALVEMOS O VAL DO RATO SALVEMOS O VAL DO RATO SALVEMOS O VAL DO RATO



72 metros
de anchura

INFRAESTRUTURA INNECESARIA ALTAMENTE COSTOSA

Esta autovía foi proposta para unha cidade de máis de 250.000 habitantes, prevendo que a poboación de Lugo no ano 2020 sería de 115.000 habitantes, cando a día de hoxe non chega aos 100.000. As vías existentes teñen capacidade para asumir o tráfico da cidade. **Non hai ningún estudo de mobilidade** que xustifique a construción desta autovía e no que se avalíe a repercusión que vai ter sobre a mobilidade da cidade.

INFRAESTRUTURA CON ALTO IMPACTO AMBIENTAL

O trazado proxectado causaría un **impacto irreversible** sobre unha das zonas máis valiosas de Lugo. Crearía unha fronteira de asfalto, fragmentando o territorio e provocando a consecuente **degradación dos bosques autóctonos** da zona, así como dos camiños históricos e todo o patrimonio asociado, degradaría totalmente a paisaxe dunha zona privilexiada e protexida dentro do **Plan Especial de Protección do Río Miño (PEPRIM)**. Lugo é a única capital de provincia da Península Ibérica que ten o privilexio de estar dentro dunha **Reserva da Biosfera, Terras do Miño**, que quedaría profundamente afectada.

NON OFRECE GARANTÍA SOCIAL

Pensada para unha maior poboación, esta infraestrutura afectaría á poboación urbana e rural de Lugo. Os **núcleos de Bosende e Barbaín serían zona de sacrificio** e quedarían reclusos entre dúas vías de alta capacidade, con apertura de pistas innecesarias, destrución de vías de comunicación existentes, da identidade, da etnografía e da paisaxe.



72 metros
de anchura

INFRAESTRUTURA INNECESARIA ALTAMENTE COSTOSA

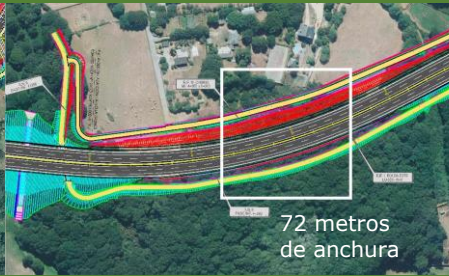
Esta autovía foi proposta para unha cidade de máis de 250.000 habitantes, prevendo que a poboación de Lugo no ano 2020 sería de 115.000 habitantes, cando a día de hoxe non chega aos 100.000. As vías existentes teñen capacidade para asumir o tráfico da cidade. **Non hai ningún estudo de mobilidade** que xustifique a construción desta autovía e no que se avalíe a repercusión que vai ter sobre a mobilidade da cidade.

INFRAESTRUTURA CON ALTO IMPACTO AMBIENTAL

O trazado proxectado causaría un **impacto irreversible** sobre unha das zonas máis valiosas de Lugo. Crearía unha fronteira de asfalto, fragmentando o territorio e provocando a consecuente **degradación dos bosques autóctonos** da zona, así como dos camiños históricos e todo o patrimonio asociado, degradaría totalmente a paisaxe dunha zona privilexiada e protexida dentro do **Plan Especial de Protección do Río Miño (PEPRIM)**. Lugo é a única capital de provincia da Península Ibérica que ten o privilexio de estar dentro dunha **Reserva da Biosfera, Terras do Miño**, que quedaría profundamente afectada.

NON OFRECE GARANTÍA SOCIAL

Pensada para unha maior poboación, esta infraestrutura afectaría á poboación urbana e rural de Lugo. Os **núcleos de Bosende e Barbaín serían zona de sacrificio** e quedarían reclusos entre dúas vías de alta capacidade, con apertura de pistas innecesarias, destrución de vías de comunicación existentes, da identidade, da etnografía e da paisaxe.



72 metros
de anchura

INFRAESTRUTURA INNECESARIA ALTAMENTE COSTOSA

Esta autovía foi proposta para unha cidade de máis de 250.000 habitantes, prevendo que a poboación de Lugo no ano 2020 sería de 115.000 habitantes, cando a día de hoxe non chega aos 100.000. As vías existentes teñen capacidade para asumir o tráfico da cidade. **Non hai ningún estudo de mobilidade** que xustifique a construción desta autovía e no que se avalíe a repercusión que vai ter sobre a mobilidade da cidade.

INFRAESTRUTURA CON ALTO IMPACTO AMBIENTAL

O trazado proxectado causaría un **impacto irreversible** sobre unha das zonas máis valiosas de Lugo. Crearía unha fronteira de asfalto, fragmentando o territorio e provocando a consecuente **degradación dos bosques autóctonos** da zona, así como dos camiños históricos e todo o patrimonio asociado, degradaría totalmente a paisaxe dunha zona privilexiada e protexida dentro do **Plan Especial de Protección do Río Miño (PEPRIM)**. Lugo é a única capital de provincia da Península Ibérica que ten o privilexio de estar dentro dunha **Reserva da Biosfera, Terras do Miño**, que quedaría profundamente afectada.

NON OFRECE GARANTÍA SOCIAL

Pensada para unha maior poboación, esta infraestrutura afectaría á poboación urbana e rural de Lugo. Os **núcleos de Bosende e Barbaín serían zona de sacrificio** e quedarían reclusos entre dúas vías de alta capacidade, con apertura de pistas innecesarias, destrución de vías de comunicación existentes, da identidade, da etnografía e da paisaxe.

SEN GARANTÍAS AMBIENTAIS

SEN GARANTÍAS AMBIENTAIS

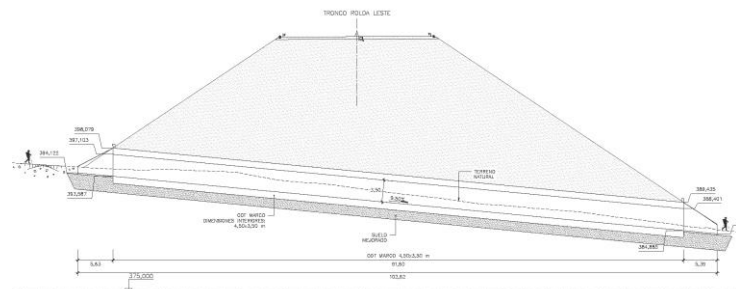
SEN GARANTÍAS AMBIENTAIS

A Xunta de Galicia da por válida a **declaración de impacto ambiental de hai 19 anos**. As modificacións no trazado como a construción dun **terraplén de 23 m de altura** (é dicir coma un edificio de 7 plantas) **no rego Samai** non son avaliados ambientalmente. Tampouco se adapta aos requirimentos ambientais actuais de avaliación ambiental, nin foi avaliada no seu momento a afección a especies ameazadas.

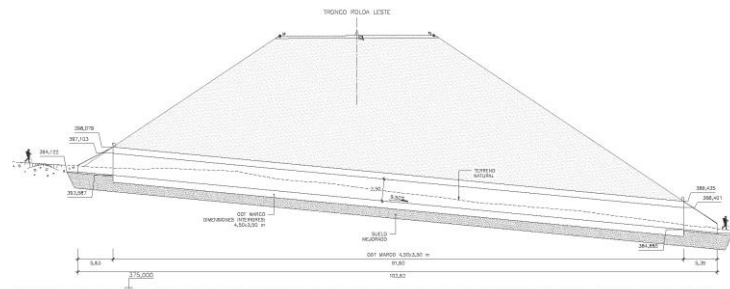
A Xunta de Galicia da por válida a **declaración de impacto ambiental de hai 19 anos**. As modificacións no trazado como a construción dun **terraplén de 23 m de altura** (é dicir coma un edificio de 7 plantas) **no rego Samai** non son avaliados ambientalmente. Tampouco se adapta aos requirimentos ambientais actuais de avaliación ambiental, nin foi avaliada no seu momento a afección a especies ameazadas.

A Xunta de Galicia da por válida a **declaración de impacto ambiental de hai 19 anos**. As modificacións no trazado como a construción dun **terraplén de 23 m de altura** (é dicir coma un edificio de 7 plantas) **no rego Samai** non son avaliados ambientalmente. Tampouco se adapta aos requirimentos ambientais actuais de avaliación ambiental, nin foi avaliada no seu momento a afección a especies ameazadas.

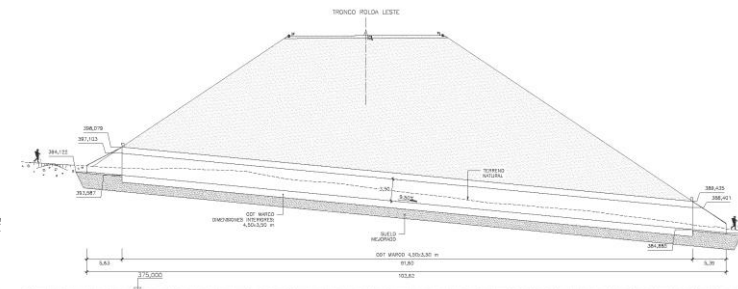
Sección transversal da Rolda ao paso pola vagoada de Samai
Altura de 23 m / Ancho con terraplén 102 m / Paso inferior (tipo túnel) de 30 m de lonxitude aproximadamente



Sección transversal da Rolda ao paso pola vagoada de Samai
Altura de 23 m / Ancho con terraplén 102 m / Paso inferior (tipo túnel) de 30 m de lonxitude aproximadamente



Sección transversal da Rolda ao paso pola vagoada de Samai
Altura de 23 m / Ancho con terraplén 102 m / Paso inferior (tipo túnel) de 30 m de lonxitude aproximadamente



PROXECTO ANTICUADO EN CONTRA DA MOBILIDADE SUSTENTABLE E ADAPTACION AO CAMBIO CLIMÁTICO

PROXECTO ANTICUADO EN CONTRA DA MOBILIDADE SUSTENTABLE E ADAPTACION AO CAMBIO CLIMÁTICO

PROXECTO ANTICUADO EN CONTRA DA MOBILIDADE SUSTENTABLE E ADAPTACION AO CAMBIO CLIMÁTICO

Calquera cidade pagaría por ter un espazo natural como o que temos, con árbores centenarias que conforman o val do río Rato e melloran a calidade do aire da cidade. Este proxecto destruíría o **pulmón verde de Lugo**, indo en contra das premisas de mobilidade sustentábel que se propoñen no Plan de Acción Lugo Cidade Verde, na Axenda 2030.

Calquera cidade pagaría por ter un espazo natural como o que temos, con árbores centenarias que conforman o val do río Rato e melloran a calidade do aire da cidade. Este proxecto destruíría o **pulmón verde de Lugo**, indo en contra das premisas de mobilidade sustentábel que se propoñen no Plan de Acción Lugo Cidade Verde, na Axenda 2030.

Calquera cidade pagaría por ter un espazo natural como o que temos, con árbores centenarias que conforman o val do río Rato e melloran a calidade do aire da cidade. Este proxecto destruíría o **pulmón verde de Lugo**, indo en contra das premisas de mobilidade sustentábel que se propoñen no Plan de Acción Lugo Cidade Verde, na Axenda 2030.



IMPACTO NEGATIVO NO TURISMO

IMPACTO NEGATIVO NO TURISMO

IMPACTO NEGATIVO NO TURISMO

Este proxecto suporía a destrución do val do río Rato e da calidade paisaxística tal e como hoxe a coñecemos. Na actualidade este parque periurbano na **Reserva da Biosfera Terras do Miño** é, segundo TripAdvisor, un dos destinos preferidos das persoas que visitan a provincia de Lugo. Así mesmo a vía proxectada atravesaría de feito irreversible a **Vía Küinig (Camiño de Santiago)** e a **Vía Romana XIX** ao seu paso por Lugo.

Este proxecto suporía a destrución do val do río Rato e da calidade paisaxística tal e como hoxe a coñecemos. Na actualidade este parque periurbano na **Reserva da Biosfera Terras do Miño** é, segundo TripAdvisor, un dos destinos preferidos das persoas que visitan a provincia de Lugo. Así mesmo a vía proxectada atravesaría de feito irreversible a **Vía Küinig (Camiño de Santiago)** e a **Vía Romana XIX** ao seu paso por Lugo.

Este proxecto suporía a destrución do val do río Rato e da calidade paisaxística tal e como hoxe a coñecemos. Na actualidade este parque periurbano na **Reserva da Biosfera Terras do Miño** é, segundo TripAdvisor, un dos destinos preferidos das persoas que visitan a provincia de Lugo. Así mesmo a vía proxectada atravesaría de feito irreversible a **Vía Küinig (Camiño de Santiago)** e a **Vía Romana XIX** ao seu paso por Lugo.